




















LEGENDE

 Abgrenzung Innenbereich






Ortsräumlicher Bestand

-  Ortsbildprägendes Gebäude
-  Gebäude mit Sanierungsbedarf
-  Gebäude mit Gestaltungspotential
-  Gebäude in Sanierung
-  Regionaluntypische Bauweise
-  Außenbereich mit Entsiegelungspotential
-  Wege- / Feldkreuz
-  Kirche / Kapelle
-  Ortsbildprägende Raumkante
-  Fehlende Raumkante
-  Ortsbildprägende Firstrichtung
-  Prägende, innerörtliche Blickbeziehungen
-  Historischer Gebäudestandort (gem. Urkataster)
-  Baudenkmal

Grünordnerischer Bestand

-  Ortsbildprägender Laubbaum
-  Ortsbildprägende Obstwiese
-  Ortsbildprägende Feldgehölze / Hecken
-  Öffentliche, ortsbildprägende Grünflächen

Sonstiges

-  Grenze Gemeindegebiet
-  Flurstücksgrenzen
-  Hauptgebäude
-  Nebengebäude
-  Öffentliches Gebäude
-  Wald
-  Alte Mindel




DAURER + HASSE

OBJEKT
Gemeindeentwicklungskonzept
Markt Münsterhausen

Büro für Landschafts-
Orts- und Freiraumplanung



AUFTRAGGEBER
Markt Münsterhausen
Edmund-Zimmermann-Str. 3
86470 Thannhausen

Partnerschaftsgesellschaft mbB
Wilhelm Daurer + Meinolf Hasse
Landschaftsarchitekten bdlA
+ Stadtplaner
Buchloer Straße 1
86879 Wiedergeltingen

Telefon 08241 - 800 64 0
info@daurerhasse.de
www.daurerhasse.de

PLANINHALT
B 2.2
Ortsbild und Denkmal
Hagenried & Oberhagenried

MAßSTAB
1 : 2.500

Datum: 16.01.2024
Bearbeiter: sf | alr
Projektnr: 21-048